



territorios inteligentes
gobierno electrónico
ciudadanía digital



desarrollado por





La información es considerada, actualmente, un recurso que se encuentra al mismo nivel que los recursos financieros, materiales y humanos, que hasta el momento habían constituido los ejes sobre los que había girado la gestión empresarial e institucional. Si la teoría económica tradicional mantenía al capital, la tierra y el trabajo como elementos primarios de estudio, la información se ha convertido, ahora, en el cuarto recurso a gestionar, de tal manera que sin su presencia no se entiende una eficaz toma de decisiones.





PlanERP Cía. Ltda., es la empresa de especialización más importante del país en sistemas de Gestión Gubernamental que ha desarrollado e implementado en más de 45 GAD's y Empresas Públicas a Nivel Nacional el Sistema Integral de Información Multi-Financiero SIIM, una plataforma web que permite la automatización y sistematización de todos los procesos y servicios de un GAD o institución pública usando mejores prácticas y metodologías innovadoras.

Nuestra plataforma permite alcanzar niveles de eficiencia superlativos, convirtiéndolas en organizaciones inteligentes, auto-sustentables, digitales, optimiza y crea canales de comunicación entre departamentos, direcciones e instituciones de forma integral, segura y complementaria permitiendo que un gobierno local entre en la era de las CIUDADES DIGITALES.

Manuel Quiroga y Fco. Ascázubi (Edif. Olimpo Ofc 9-11)
593 7 407 8377 / 593 7 407 8422
info@planerp.ec

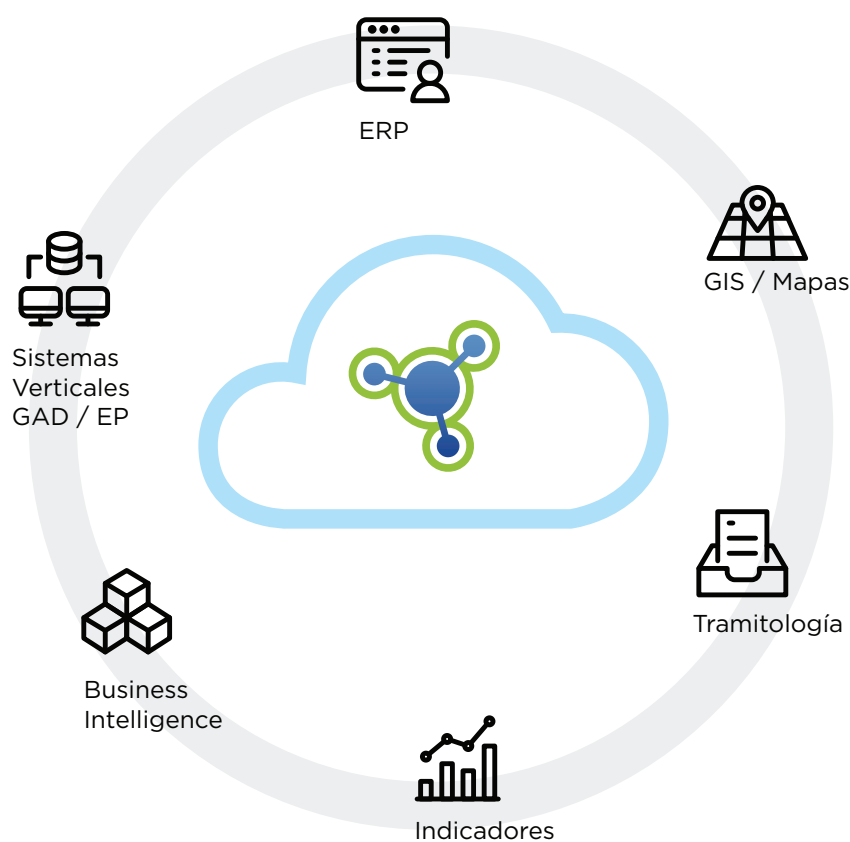


@PlanerpEcuador





El Sistema Integral de Información SIIM, es una Solución Informática integral, segura, innovadora y de altas prestaciones para Territorios Inteligentes y Smart Cities, que relaciona y enlaza la información entre Gobierno Autónomo Descentralizados, Empresas Públicas, y el Gobierno Central.



Actualmente es la única plataforma modular que cumple con el 100% de las funcionalidades requeridas por los GADs y EPs. (Los objetivos corresponden a cada administración). Contiene todos los servicios, procesos y trámites que se gestionan en el área gubernamental totalmente integrados, proveyendo ventanilla única, cero papeles, servicios y trámites en línea, auto-servicios, control, etc.



SIIM es una solución modular que nos permite crear soluciones personalizadas, acorde a las necesidades particulares de cada institución y ofrecer un producto a la medida de sus necesidades.

Componentes de Atención Ciudadana

Agua Potable y Alcantarillado (Integra GIS y Geomática)
Alcabalas (Integra Geomática)
Patentes / Activos Totales (1.5/mil) (Integra Geomática)
Trámites (Multipropósito)
Arriendos (Mercados y Otros) (Integra GIS y Geomática)
Canchas
Venta y Arriendo de Lotes Municipales
Plusvalía (Integra Geomática)
Rodaje (Imp. a los Vehículos)
Comisaría (Multas y Permisos)
Rastros (Camal)
Cementerio (Integra GIS y Geomática)
Reintegros
Certificaciones y Copias Certificadas
Formularios y Especies Valoradas
Clientes
Recaudación (Cobros - Ventanilla Única)
Depurador Predial
Facturación (Multi-propósito)
Coactivas y Gestión de Cobranza

Convenios de Pago
Notas de Crédito
Recolección de basura & Aseo Público
Especulación de Suelos
Ferías (Integra GIS y Geomática)
Espectáculos
Pesas (Medidas)
Registro Mercantil
Pagos a través de canales electrónico
Licencia Funcionamiento (Itur - Gestión de turismo)
Glosas
Bomberos
Levantamiento Catastral

Componentes de Análisis de Datos

Banco de Desarrollo BEDE
BI Inteligencia de Negocios y Minería de Datos

Componentes Administrativo-Financieros

Administración Financiera - Contabilidad
Tesorería y Pagos
Talento Humano
Activos Fijos
Inventarios & Bodegas
Proyectos & POA.
Presupuesto Público
Compras Públicas y Adquisiciones
Parque Automotor (Gestión de vehículos Institucionales)
Seguridad Ciudadana (Guardia & Operativos)
Salud Ocupacional y Riesgos
Contabilidad de Costos

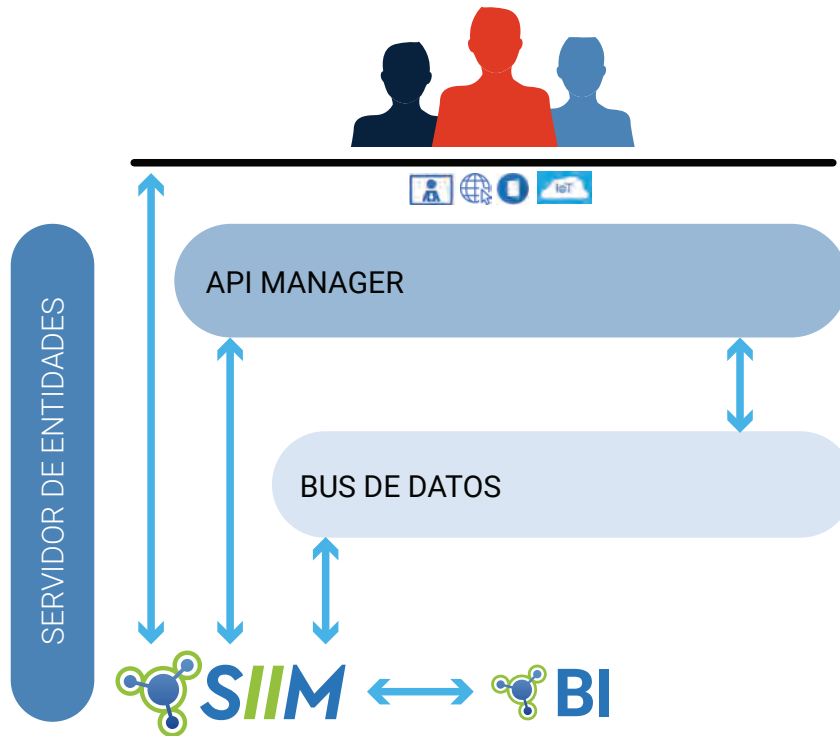
Componentes Transversales

Administración General
Reportes Gerenciales
Depurador
Servicios en Línea
Tramitología & Gestión Documental
Auditoría Avanzada

Componentes Territoriales

Catastro Urbano (Integra GIS y Geomática)
Catastro Rural (Integra GIS y Geomática)
Mejoras (Contribución Especial de Mejoras)
Planificación Territorial (Integra GIS y Geomática)
Control Territorial (Integra GIS y Geomática)
Registro de la Propiedad. (Vinculado al catastro)

SOLUCIÓN Conceptual



SERVICIO Público



NUESTROS CLIENTES

Estos son algunos de nuestros clientes donde hemos implementado el producto con éxito y los resultados son satisfactorios para las instituciones y la ciudadanía.



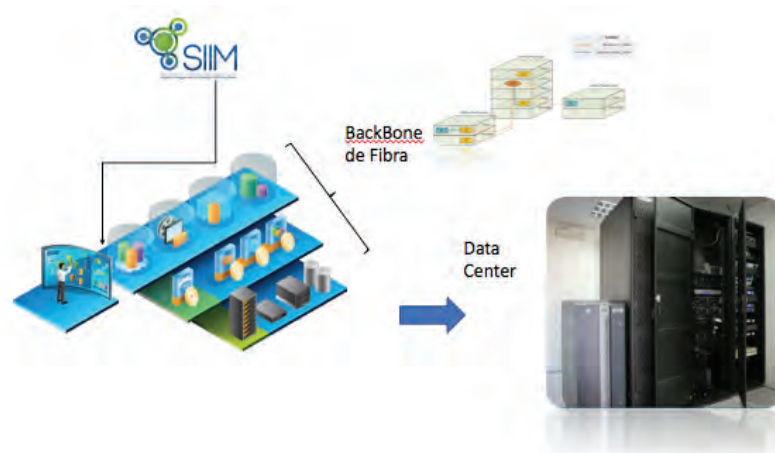
RIOBAMBA

Caso de Éxito

Caso de éxito presentado por MINTEL como Modelo de Territorio Digital

Caso de éxito presentado por SEMPLADES como Modelo de Sistemas de Información Local SIL

Plataforma usada por SEMPLADES para talleres de cumplimiento de la normativa SIL



Premios Nacionales

Agendas Digitales 2017

Simplificación de Trámites 2017

Simplificación de Trámites 2018

Reconocimientos Internacionales

Habitat III Caso de Éxito Riobamba

Representante de Ecuador Concurso Mundial WSIS Prizes 2017 Ciudades Digitales

Sistemas y Productos Implementados



Sistema de Información



Gestión Pública



Movilidad

Incremento de Recaudaciones

